





























PROYECTO CABLE SAN CRISTOBAL						
REGISTRO FOTOGRÁFICO DEL INVENTARIO DE REDES DE ALCANTARILLADO						
FORMATO	POZO	DIRECCIÓN	FOTO PANORAMICA	FOTO ID	FOTO INTERNA 1	FOTO INTERNA 2
1	PMP 78299A	CALLE 42B SUR # 11A-46				
2	CMP 131 661 A	CALLE 42B SUR #11A-40				
3	PMP 78299B	KR 11B ESTE #42A-88 SUR				
4	CMP 131661B	KR 11B ESTE #42A-83 SUR				
5	PMP 78299C	KR 11B ESTE #42A-66				
6	CMP 137572	KR 11B ESTE CON CALLE 42 A BIS SUR				



PROYECTO CABLE SAN CRISTOBAL						
REGISTRO FOTOGRÁFICO DEL INVENTARIO DE REDES DE ALCANTARILLADO						
FORMATO	POZO	DIRECCIÓN	FOTO PANORAMICA	FOTO ID	FOTO INTERNA 1	FOTO INTERNA 2
7	CMI 80147	KR 11B ESTE #42A-11 SUR				
8	CMP 131553	CALLE 42 A BIS SUR #11-16 ESTE	